
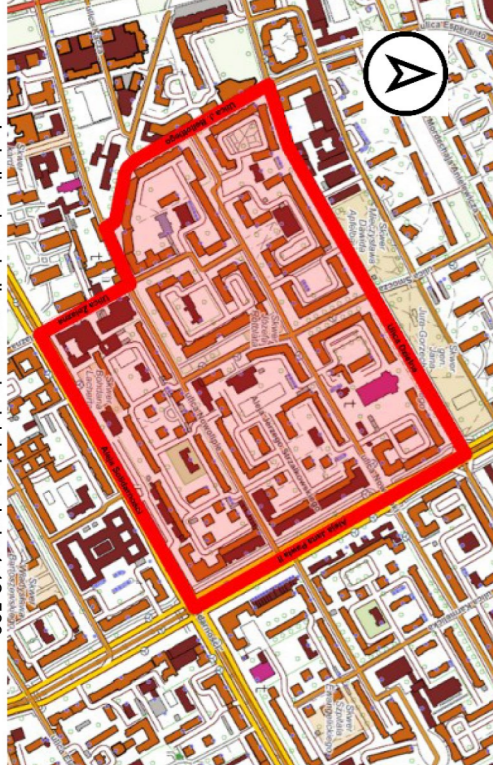




<p>10. Formy ochrony</p> <p>9. Użytkownik i jego adres</p> <p>wielu właścicieli, m.in. Skarb Państwa, m.st. Warszawa, wspólnoty i spółdzielnie mieszkaniowe, osoby prywatne</p> <p>8. Właściciel i jego adres</p> <p>wielu właścicieli, m.in. Skarb Państwa, m.st. Warszawa, wspólnoty i spółdzielnie mieszkaniowe, osoby prywatne</p> <p>7. Poprzednie nazwy miejscowości</p> <p>-</p> <p>6. Współrzędne geograficzne</p> <p><b>N 52°14'35" E 20°59'11"</b></p> <p>5. Przynalężność administracyjna</p> <p>województwo mazowieckie</p> <p>powiat Warszawa</p> <p>gmina Warszawa-Wola</p>	<p>4. Adres</p> <p>al. Jana Pawła II, al. „Solidarność”, ulica Żelazna, Żytnia, Wolność, Bellottiego, Dziewina</p> <p>nr ewidencyjny działki -</p> <p>nr księgi wieczystej -</p> <p>2. Czas powstania</p> <p><b>1949-1956</b></p>	<p>1. Nazwa</p> <p><b>Historyczny zespół budowlany - Osiedle Muranów Południowy, część C (zachodnia)</b></p> <p>11. Materiały graficzne</p>  <p>Lokalizacja osiedla na mapie miasta, skala 1:25 000</p>  <p>Lokalizacja osiedla na mapie dzielnicy, skala 1:12 500</p>  <p>Osiedle Muranów Południowy, część C, al. „Solidarność” 82A, 84</p> 
---	---	--

## Warszawa

## KARTA EWIDENCYJNA ZABYTKU NIERUCHOMEGO

<p>20. Akta archiwalne (rodzaj akt, numer i miejsce przechowywania)</p> <p><b>Archiwum Państwowe w Warszawie</b></p> <p>Zespół Zbiór Korotylnskich, 72/201/0/1/88</p> <p>Zespół Biuro Odbudowy Stolicy, 72/25/0/-/8329; 72/25/0/-/8101; 72/25/0/-/77718; 72/25/0/-/7642</p> <p>Przedsiębiorstwo Budownictwa Miejskiego, 72/3389/0</p> <p><b>Archiwum Akt Nowych</b></p> <p>Zespół Główna Komisja Oceny Projektów Inwestycyjnych w Warszawie, 2/331/0/4. 1/1915</p> <p>Zespół Instytut Badawczy Budownictwa, 2/724/0/68/78/884</p> <p>Zespół Ministerstwo Budownictwa Miast i Osiedli w Warszawie, 2/557/0/2.6/462</p> <p><b>Biuro Organizacji Urzędu m.st. Warszawy, Wydział Archiwum</b></p> <p>Akta dotyczące osiedla Muranów, korespondencja i plany</p> <p>Projekty budowlane bloków mieszkalnych i budynków użytkowych</p> <p><b>Instytut Sztuki PAN, Zbiory Fotografii i Rysunków Pomiarowych</b></p> <p>Plany orientacyjny 1:10000 oraz sytuacyjny 1:10000 terenu. Projekt urbanistyczno-architektoniczny, Z/153; Z/1542</p>	<p>21. Uwagi</p> <p>22. Adnotacje o inspekcjach, informacje o zmianach (daty, imiona i nazwiska wypełniających)</p>
<p>23. Bibliografia</p> <p>B. Bierut, <i>Sześcioletni plan odbudowy Warszawy</i>, Warszawa 1951.</p> <p>B. Chomałowska, <i>Stacja Muranów</i>, Wotowiec 2012.</p> <p>A. Ciborowski, <i>Warszawa o zniszczeniu i odbudowie miasta</i>, Warszawa 1970.</p> <p>M. Gajewski, <i>Urządzenia Komunalne Warszawy</i>, Warszawa 1979.</p> <p>B. Engelking, J. Leociak, <i>Getto warszawskie: przewodnik po nieistniejącym mieście</i>, Warszawa 2013.</p> <p><i>Mur. Ilustrowany atlas architektury Muranowa</i>, koncepcja M. Piwowar, Warszawa 2022</p> <p>G. Piątek, <i>Najlepsze miasto świata. Warszawa w odbudowie 1944-1949</i>, Warszawa 2020.</p> <p>red. K. Radecka-Mikulicz, <i>Tu Muranów - dzielnica ponad gruzami</i>, Warszawa 2020.</p> <p>J. Sliwowski, <i>Budujemy szybciej, lepiej, taniej: z doświadczeń Muranowa</i>, Warszawa 1953.</p> <p>I. Witkowska, <i>Młodzież buduje: pierwszy dzień nowych norm</i>, Warszawa 1949.</p> <p>J. Zieliński, <i>Realizm socjalistyczny w Warszawie: urbanistyka i architektura (1949-1956)</i>, Warszawa 2009.</p> <p>cd. zał. nr 11</p>	<p>24. Opracowanie karty ewidencyjnej (autor, data i podpis)</p> <p>tekst <b>dr Piotr Kulaak, lipiec 2023</b></p> <p>plany, rysunki <b>dr Piotr Kulaak, lipiec 2023</b></p> <p>fotografie <b>dr Piotr Kulaak, lipiec 2023</b></p>
<p>25. Źródła ikonograficzne (rodzaj, miejsce przechowywania)</p> <p><b>Narodowe Archiwum Cyfrowe:</b></p> <p>Zespół Archiwum Grzyzny Rutowskiej</p> <p>Zespół Archiwum fotograficzne Stefana Rassalskiego</p> <p>Zespół Archiwum fotograficzne Zbyszka Siemaszki</p> <p>Zespół Archiwum fotograficzne Mogensa Tørsleffa</p> <p>Zespół Archiwum fotograficzne Lecha Zielańskiego</p> <p>Zespół Wojskowa Agencja Fotograficzna</p> <p><b>Ośrodek Karta</b></p> <p>Portale internetowe: <a href="http://mapa.um.warszawa.pl">mapa.um.warszawa.pl</a>; <a href="http://fotopolska.eu">fotopolska.eu</a></p> <p><b>Publikacje drukowane, zbiory archiwalne</b></p>	<p>26. Załączniki</p> <p><b>nr 1:</b> cd. pkt 4, 13, 22; <b>nr 2-5:</b> cd. pkt 13; <b>nr 5-10:</b> wykaz zabytków; <b>nr 10:</b> cd. pkt 22; <b>nr 11:</b> plan osiedla z wykazem obiektów; <b>nr 12-16:</b> plany i projekty archiwalne; <b>nr 17-19:</b> fotografie archiwalne; <b>nr 20-32:</b> fotografie współczesne</p>

